Stadt Übach-Palenberg

Anbindung der Aachener Straße an den vorhandenen Knotenpunkt L47/L364/Mühlenweg

Teil A – Konzeptuntersuchung durch AGEVA GmbH & Co KG

Teil B – Verkehrsuntersuchung/Machbarkeitsstudie durch
IGEPA Verkehrstechnik GmbH



STADT ÜBACH-PALENBERG

PROJEKT	Anbindung der Aachener Straße an den vorhandenen Knotenpunkt L47/L364/Mühlenweg
GEWERK	MASSTAB 1:1000
STAND November 2008	
PLANART LAGEPLAN	ZEICHN-NR.

GEPRÜFT	GEPRÜFT	GEPRÜFT	GEPRÜFT
....., DEN	, DEN	, DEN	, DEN .....

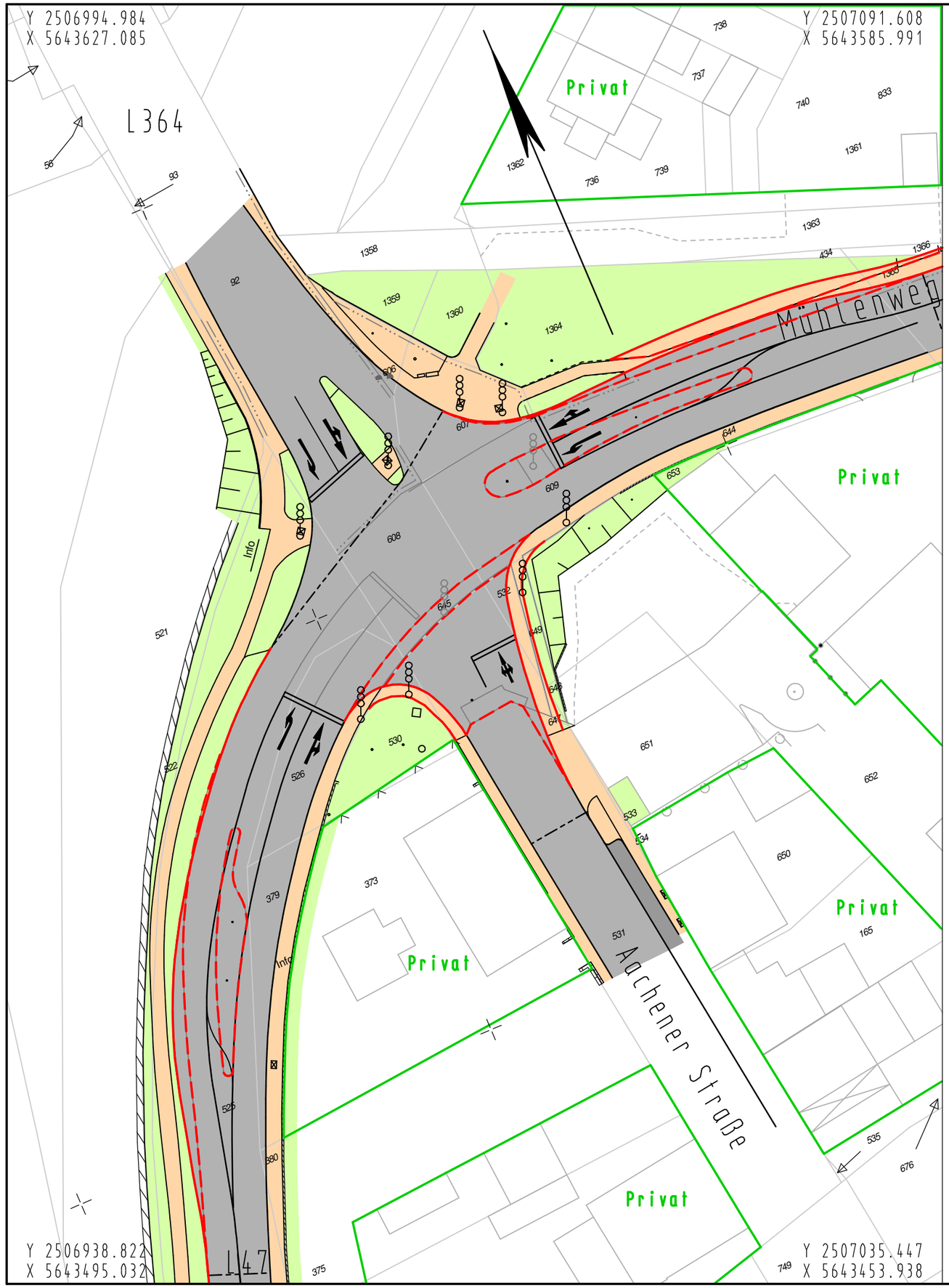

Legende

- Begrenzung Fahrbahnerneuerung
- alter Fahrbahnrand
- neuer Fahrbahnrand

AGEVA GmbH & Co.KG
Friedenstr. 11-13 52080 Aachen
Tel.:0241/968280 Fax.:0241/167581

Arbeitsgemeinschaft
Entwicklungs- und
Verkehrsplanung Aachen

	Datum	Name
bearbeitet	August 2008	Brocks
gezeichnet	August 2008	Henze

Aachen, den _____

Stadt Übach-Palenberg

Anlage 2
Blatt Nr. 1

Anbindung der Aachener Straße an
vorh. Knotenpunkt L47/L364/Mühlenweg

Blattgröße :
42.00 x 29.70

Konzeptentwurf

Lageplan
Variante 1
Maßstab 1 : 500

Dat.	bearb.	gez.	gepr.	Nr.	Art der Änderung

Aufgestellt : Genehmigt :

Version K / Variante 1_12-11-08.plt // Blattgröße: 42.00 x 29.70

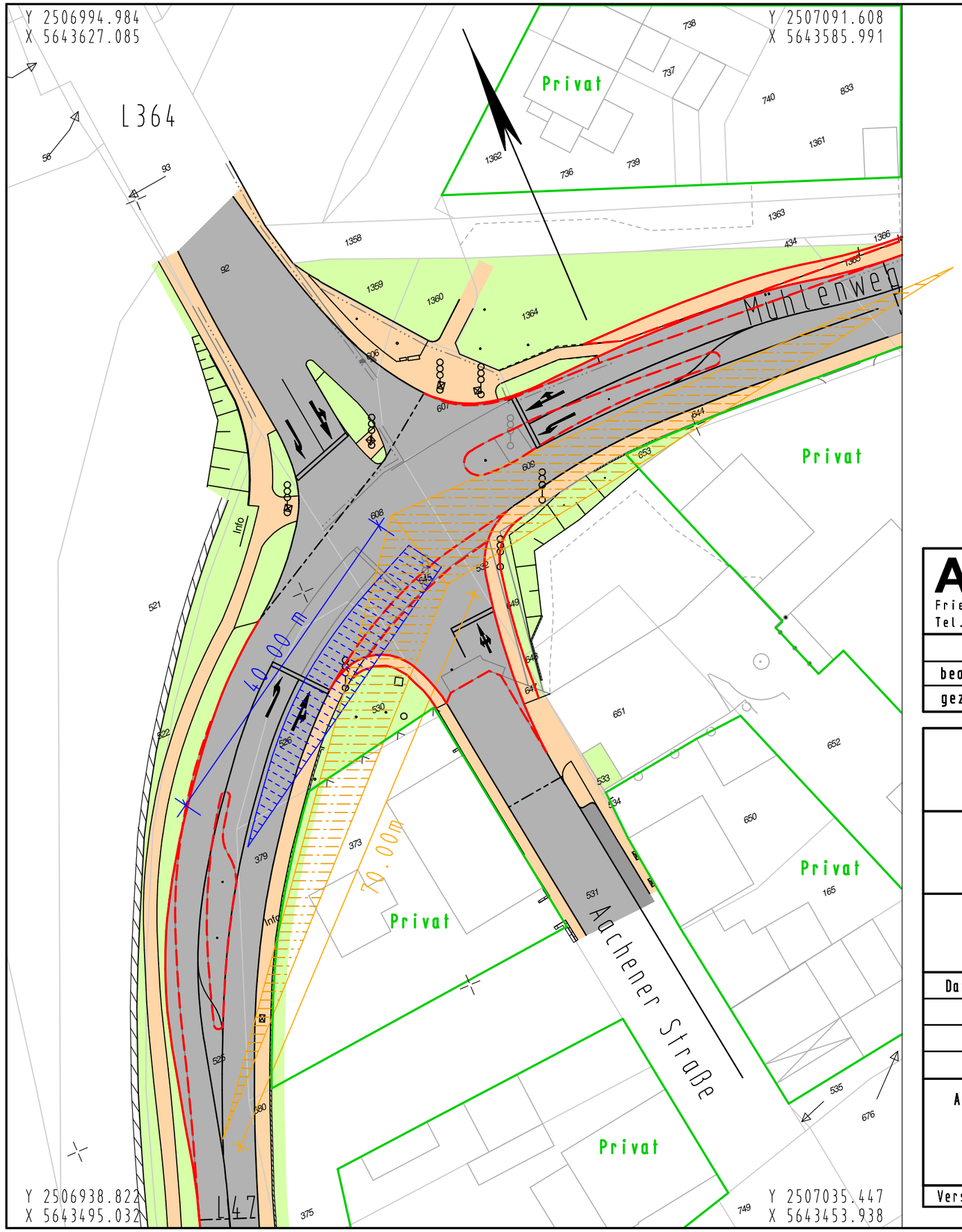

Legende

- Begrenzung Fahrbahnerneuerung
- alter Fahrbahnrand
- neuer Fahrbahnrand

AGEVA GmbH & Co.KG
Friedenstr. 11-13 52080 Aachen
Tel.:0241/968280 Fax.:0241/167581

Arbeitsgemeinschaft
Entwicklungs- und
Verkehrsplanung Aachen

	Datum	Name
bearbeitet	August 2008	Brocks
gezeichnet	August 2008	Brocks

Aachen, den _____

Stadt Übach-Palenberg

Anlage 2
Blatt Nr. 1.1

Anbindung der Aachener Straße an vorh. Knotenpunkt L47/L364/Mühlenweg

Blattgröße : 42.00 x 29.70

Konzeptentwurf

Lageplan Sichtdreiecke Variante 1

Maßstab 1 : 500

Dat.	bearb.	gez.	gepr.	Nr.	Art der Änderung

Aufgestellt : Genehmigt :

Version K / Variante 6.1_12-11-08.plt // Blattgröße: 42.00 x 29.70

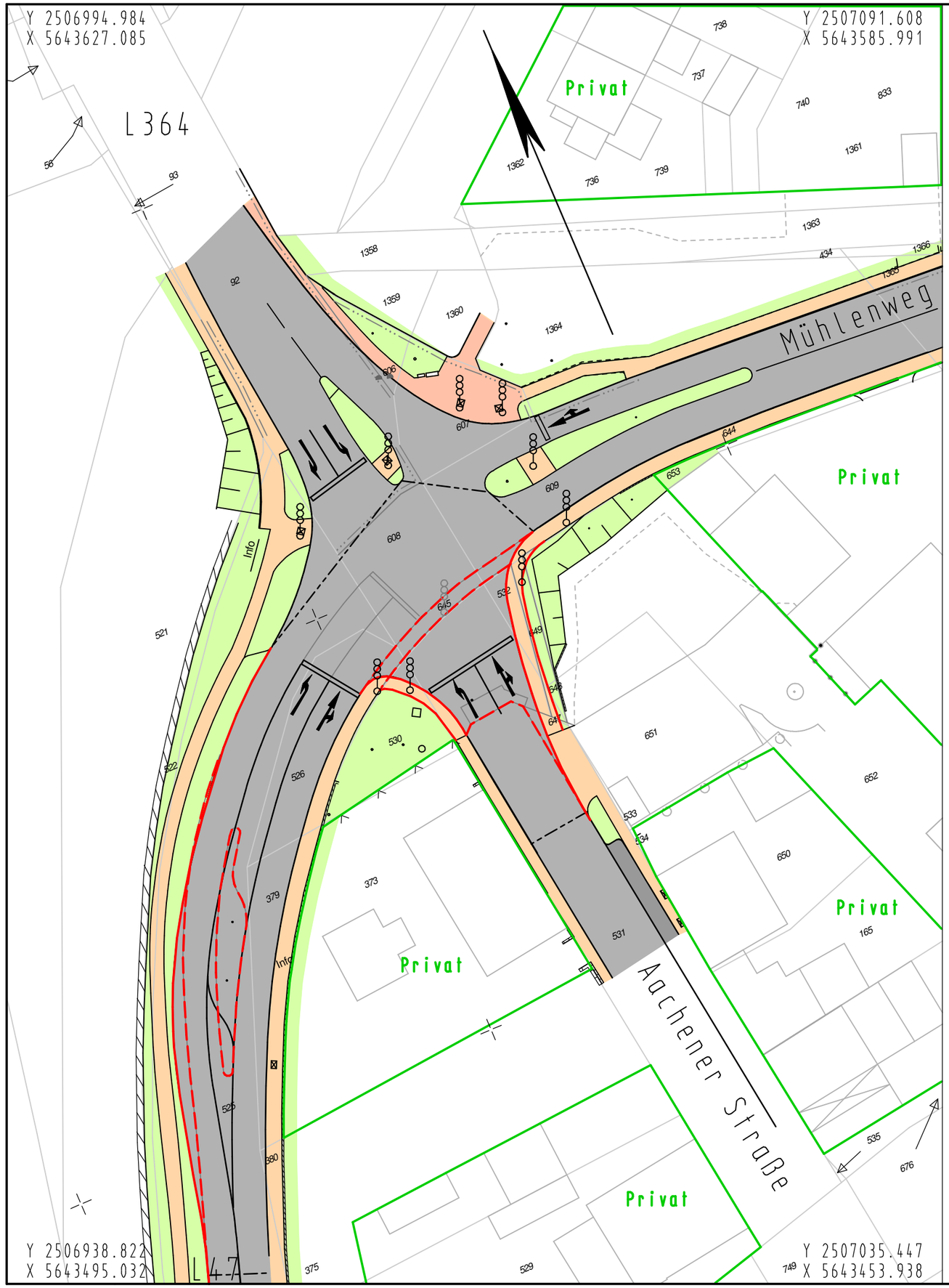

Legende

- Begrenzung Fahrbahnerneuerung
- alter Fahrbahnrand
- neuer Fahrbahnrand

AGEVA GmbH & Co.KG
Friedenstr. 11-13 52080 Aachen
Tel.:0241/968280 Fax.:0241/167581

Arbeitsgemeinschaft
Entwicklungs- und
Verkehrsplanung Aachen

	Datum	Name
bearbeitet	August 2008	Brocks
gezeichnet	August 2008	Brocks

Aachen, den _____

Stadt Übach-Palenberg

Anlage 2
Blatt Nr. 2

Anbindung der Aachener Straße an
vorh. Knotenpunkt L47/L364/Mühlenweg

Blattgröße :
42.00 x 29.70

Konzeptentwurf

Lageplan
Variante 2
Maßstab 1 : 500

Dat.	bearb.	gez.	gepr.	Nr.	Art der Änderung

Aufgestellt : Genehmigt :

Version K / Variante 2_12-11-08.plt // Blattgröße: 42.00 x 29.70

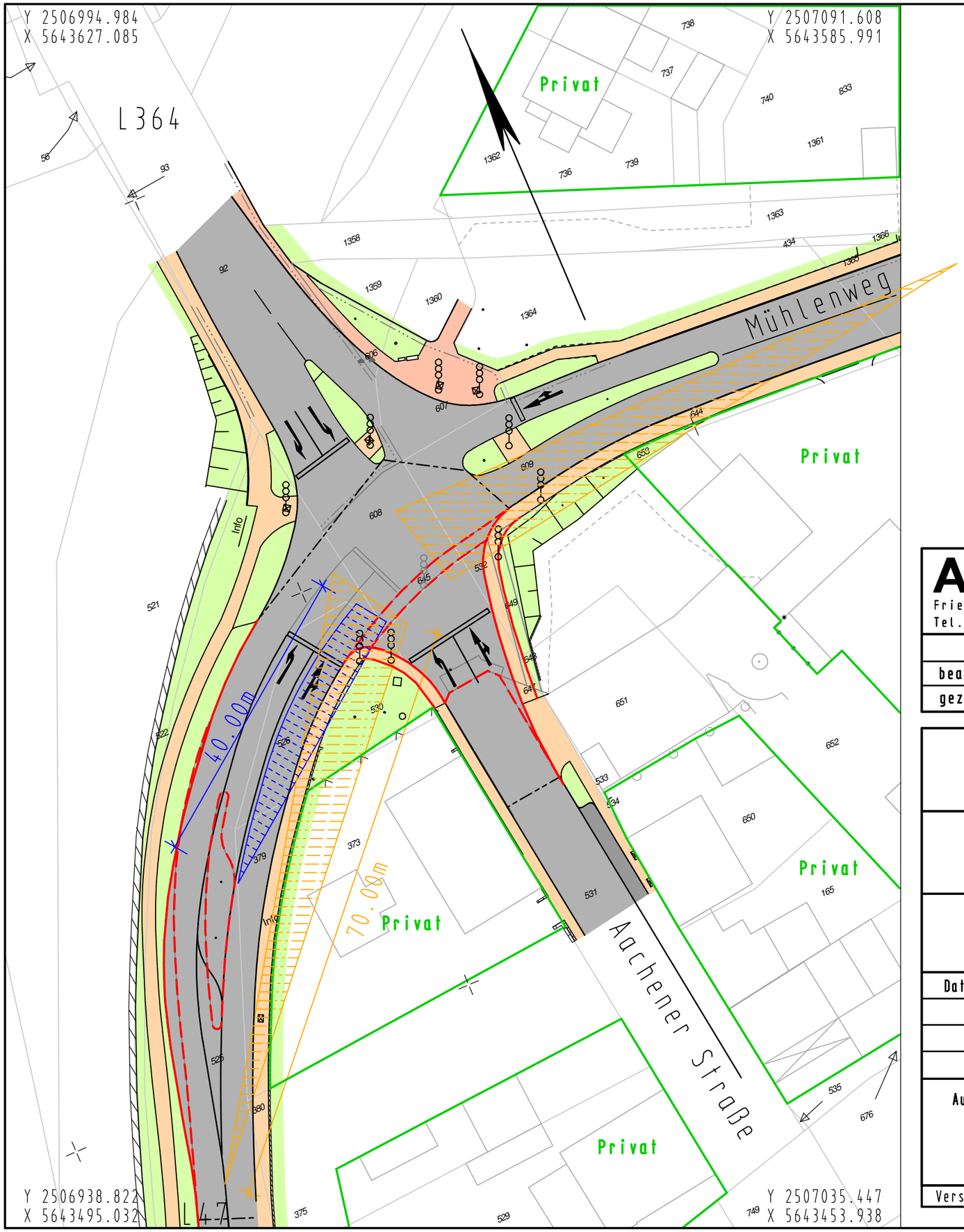

Legende

- Begrenzung Fahrbahnerneuerung
- alter Fahrbahnrand
- neuer Fahrbahnrand

AGEVA GmbH & Co.KG
Friedenstr. 11-13 52080 Aachen
Tel.:0241/968280 Fax.:0241/167581

Arbeitsgemeinschaft
Entwicklungs- und
Verkehrsplanung Aachen

	Datum	Name
bearbeitet	August 2008	Brocks
gezeichnet	August 2008	Brocks

Aachen, den _____

Stadt Übach-Palenberg

Anlage 2
Blatt Nr. 2.1

Anbindung der Aachener Straße an
vorh. Knotenpunkt L47/L364/Mühlenweg

Blattgröße :
42.00 x 29.70

Konzeptentwurf

Lageplan Sichtdreiecke
Variante 2
Maßstab 1 : 500

Dat.	bearb.	gez.	gepr.	Nr.	Art der Änderung

Aufgestellt : Genehmigt :

Version K / Variante 2.1_12-11-08.plt // Blattgröße: 42.00 x 29.70

Y 2506994.984
X 5643627.085

Y 2507091.608
X 5643585.991

L364

Mühlenweg

Privat

Privat

Privat

Privat

Aachener Straße

L47

Y 2506938.822
X 5643495.032

Y 2507035.447
X 5643453.938

Legende

- Begrenzung Fahrbahnerneuerung
- alter Fahrbahnrand
- neuer Fahrbahnrand

AGEVA GmbH & Co.KG
Friedenstr. 11-13 52080 Aachen
Tel.:0241/968280 Fax.:0241/167581

Arbeitsgemeinschaft
Entwicklungs- und
Verkehrsplanung Aachen

	Datum	Name
bearbeitet	August 2008	Brocks
gezeichnet	August 2008	Brocks

Aachen, den _____

Stadt Übach-Palenberg

Anlage 2
Blatt Nr. 3

Anbindung der Aachener Straße an vorh. Knotenpunkt L47/L364/Mühlenweg

Blattgröße :
42.00 x 29.70

Konzeptentwurf

Lageplan Variante 3
Maßstab 1 : 500

Dat.	bearb.	gez.	gepr.	Nr.	Art der Änderung

Aufgestellt : Genehmigt :

Version K / Variante 3_12-11-08.plt // Blattgröße: 42.00 x 29.70

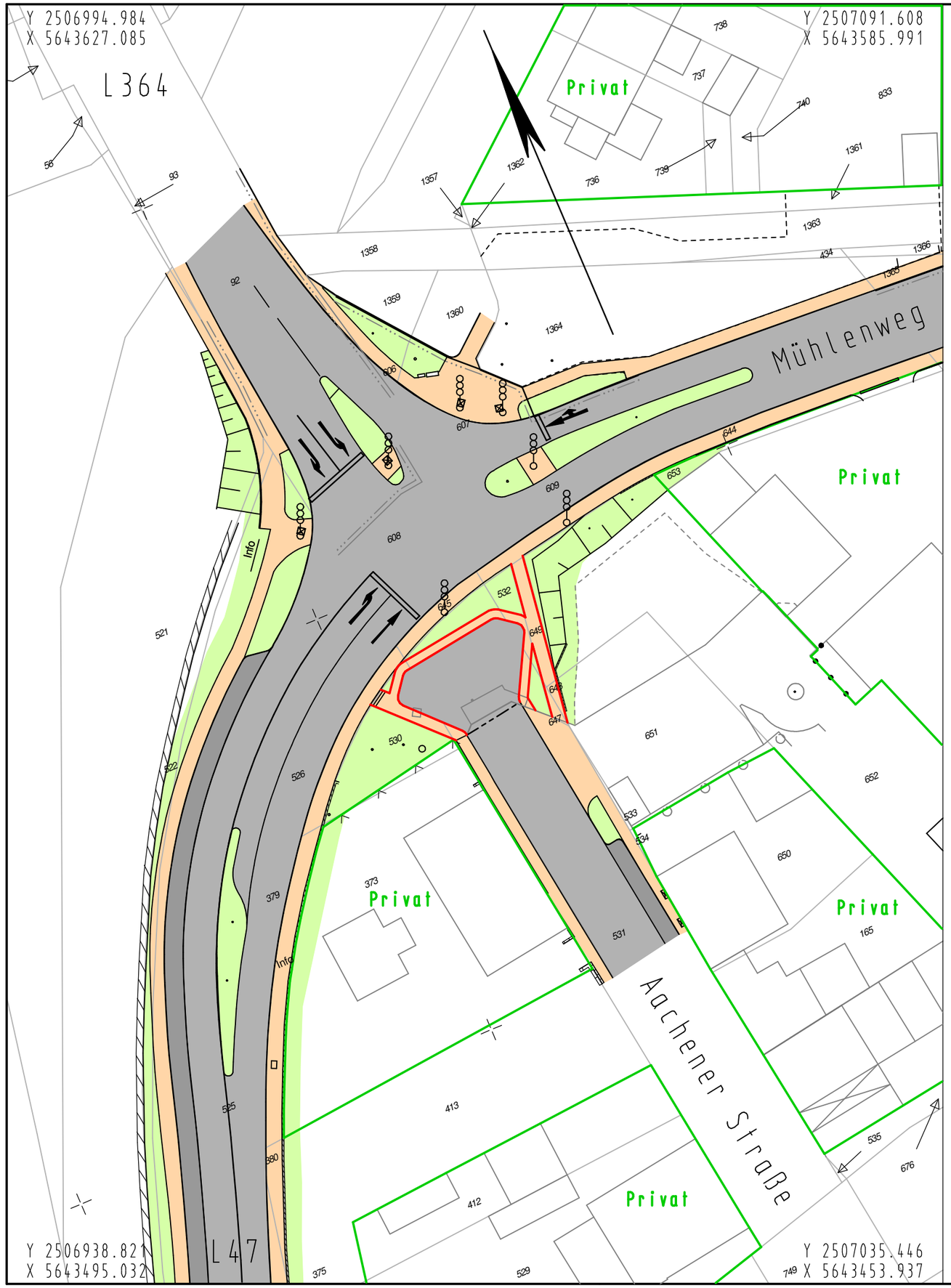

Legende

- Begrenzung Fahrbahnerneuerung
- neuer Fahrbahnrand

AGEVA GmbH & Co.KG
Friedenstr. 11-13 52080 Aachen
Tel.:0241/968280 Fax.:0241/167581

Arbeitsgemeinschaft
Entwicklungs- und
Verkehrsplanung Aachen

	Datum	Name
bearbeitet	August 2008	Brocks
gezeichnet	August 2008	Brocks

Aachen, den _____

Stadt Übach-Palenberg

Anlage 2
Blatt Nr. 4

Anbindung der Aachener Straße an
vorh. Knotenpunkt L47/L364/Mühlenweg

Blattgröße :
42.00 x 29.70

Konzeptentwurf

Lageplan
Variante 4a
Maßstab 1 : 500

Dat.	bearb.	gez.	gepr.	Nr.	Art der Änderung

Aufgestellt : Genehmigt :

Version K / Variante 4a_12-11-08.plt // Blattgröße: 42.00 x 29.70

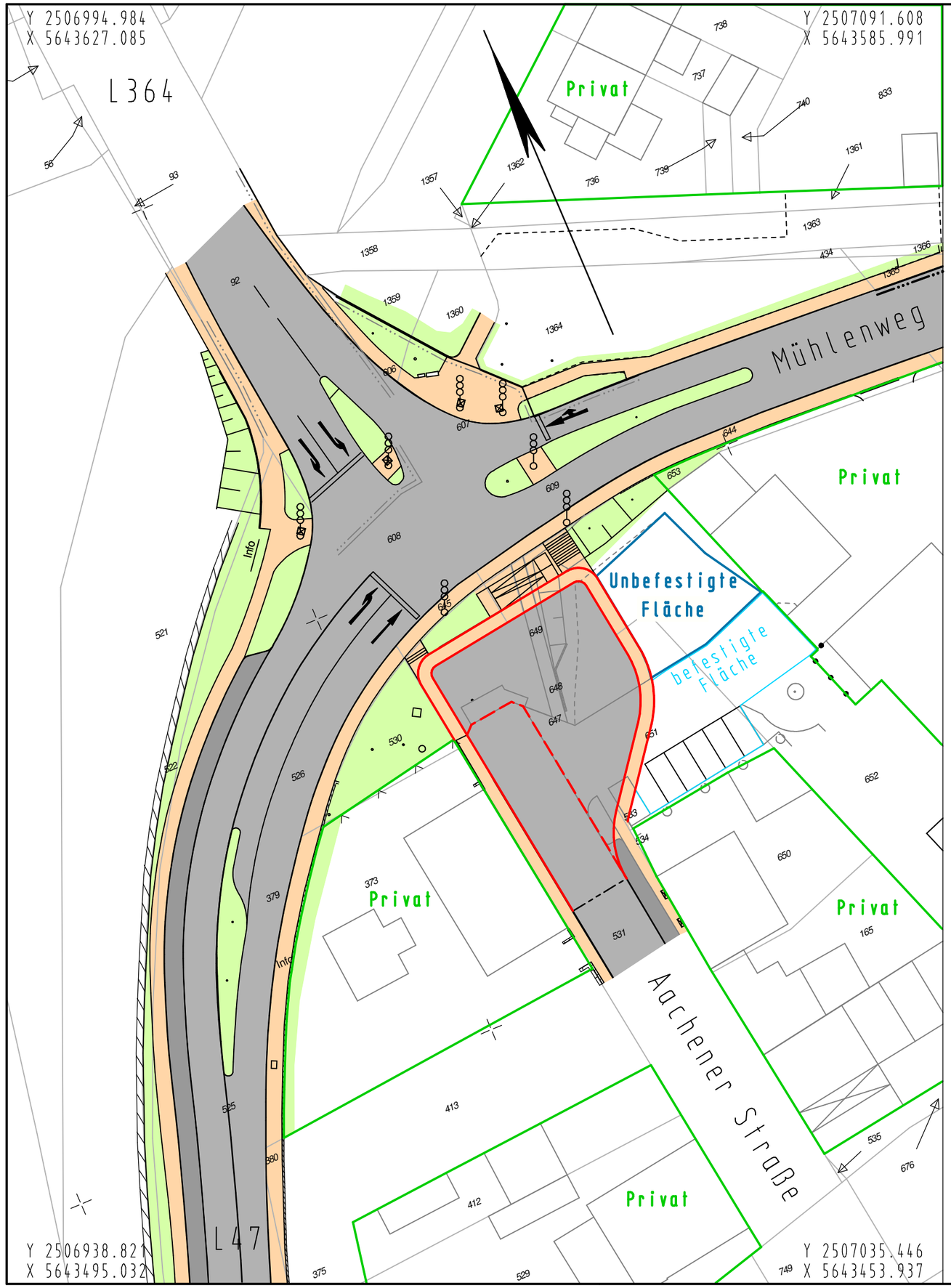

Legende

- Begrenzung Fahrbahnerneuerung
- alter Fahrbahnrand
- neuer Fahrbahnrand

AGEVA GmbH & Co.KG
Friedenstr. 11-13 52080 Aachen
Tel.:0241/968280 Fax.:0241/167581

Arbeitsgemeinschaft
Entwicklungs- und
Verkehrsplanung Aachen

	Datum	Name
bearbeitet	August 2008	Brocks
gezeichnet	August 2008	Brocks

Aachen, den _____

Stadt Übach-Palenberg

Anlage 2
Blatt Nr. 5

Anbindung der Aachener Straße an
vorh. Knotenpunkt L47/L364/Mühlenweg

Blattgröße :
42.00 x 29.70

Konzeptentwurf

Lageplan
Variante 4b
Maßstab 1 : 500

Dat.	bearb.	gez.	gepr.	Nr.	Art der Änderung

Aufgestellt : Genehmigt :

Version K / Variante 4b_12-11-08.plt // Blattgröße: 42.00 x 29.70

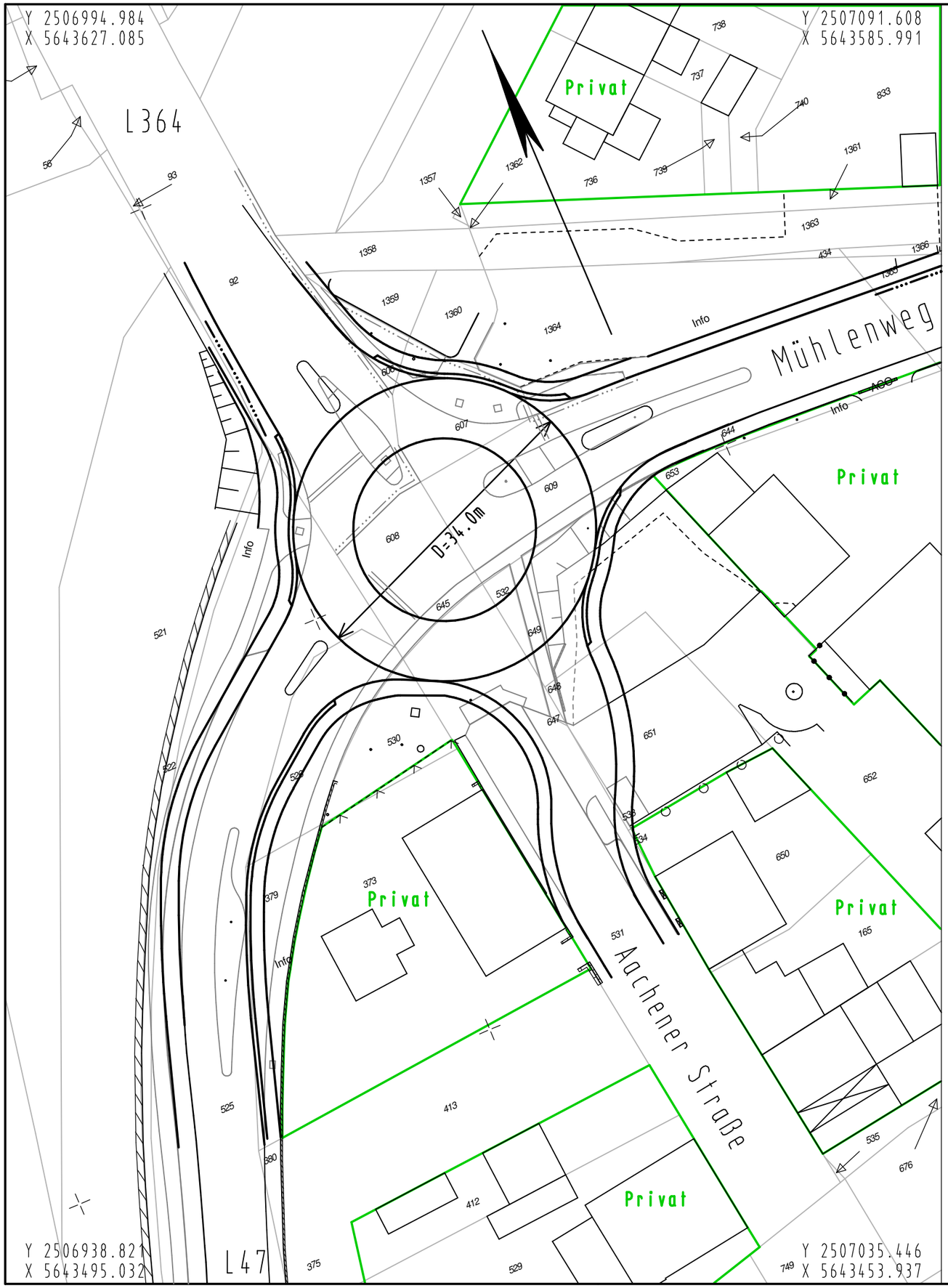

AGEVA GmbH & Co.KG
Friedenstr. 11-13 52080 Aachen
Tel.:0241/968280 Fax.:0241/167581

Arbeitsgemeinschaft
Entwicklungs- und
Verkehrsplanung Aachen

	Datum	Name
bearbeitet	August 2008	Brocks
gezeichnet	August 2008	Brocks

Aachen, den _____

Stadt Übach-Palenberg

Anlage 2
Blatt Nr. 6

Anbindung der Aachener Straße an vorh. Knotenpunkt L47/L364/Mühlenweg

Blattgröße :
42.00 x 29.70

Konzeptentwurf
Prinzipsskizze

Lageplan
Variante 5
Maßstab 1 : 500

Dat.	bearb.	gez.	gepr.	Nr.	Art der Änderung

Aufgestellt : Genehmigt :

Version K / Variante 5_12-11-08.plt // Blattgröße: 42.00 x 29.70

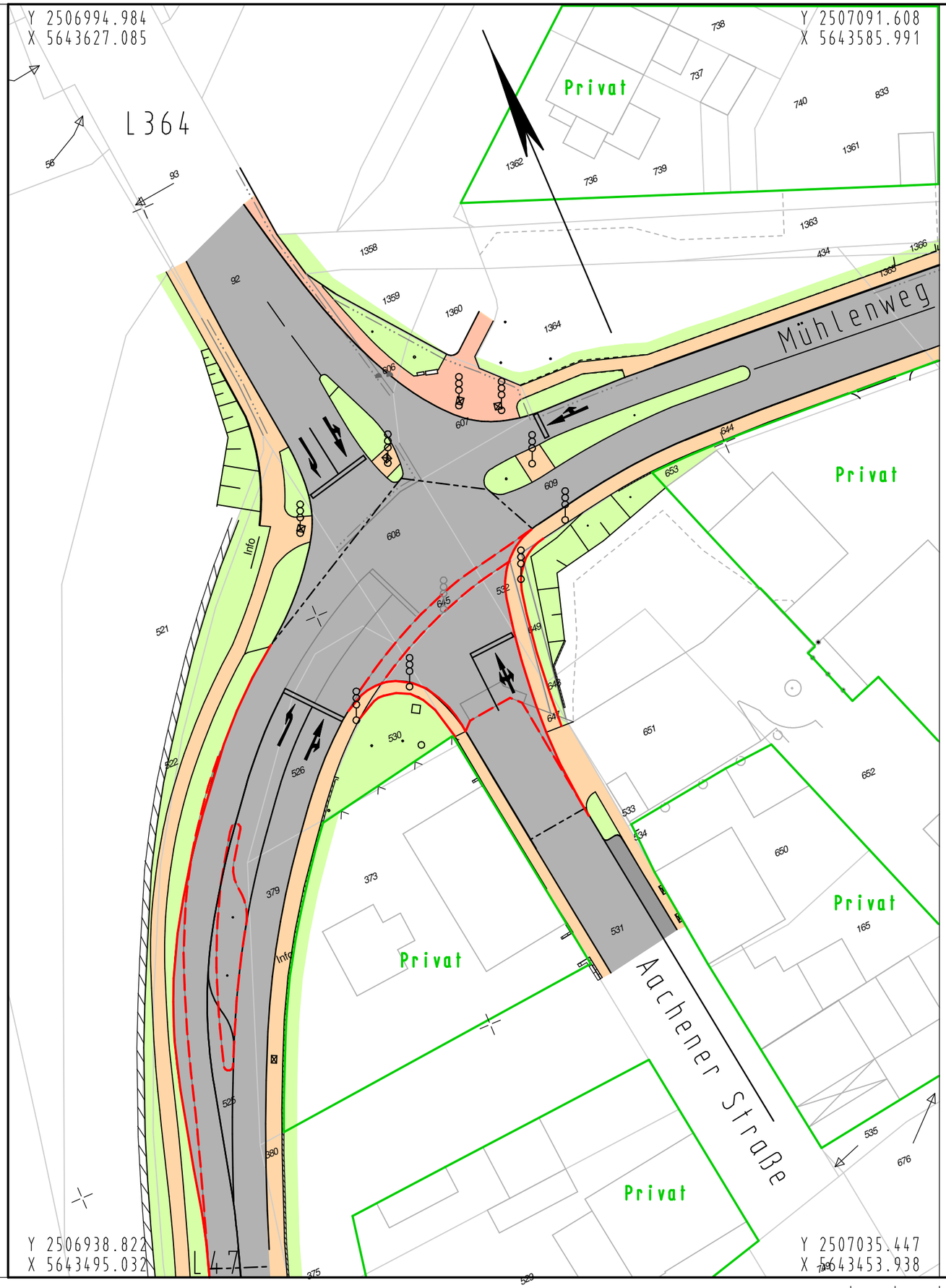

Legende

- Begrenzung Fahrbahnerneuerung
- alter Fahrbahnrand
- neuer Fahrbahnrand

AGEVA GmbH & Co.KG
Friedenstr. 11-13 52080 Aachen
Tel.:0241/968280 Fax.:0241/167581

Arbeitsgemeinschaft
Entwicklungs- und
Verkehrsplanung Aachen

	Datum	Name
bearbeitet	Sept. 2008	Brocks
gezeichnet	Sept. 2008	Brocks

Aachen, den _____

Stadt Übach-Palenberg

Anlage 2
Blatt Nr. 7

Anbindung der Aachener Straße an
vorh. Knotenpunkt L47/L364/Mühlenweg

Blattgröße :
42.00 x 29.70

Konzeptentwurf

Lageplan
Variante 6
Maßstab 1 : 500

Dat.	bearb.	gez.	gepr.	Nr.	Art der Änderung

Aufgestellt : Genehmigt :

Version K / Variante 6_12-11-08.plt // Blattgröße: 42.00 x 29.70

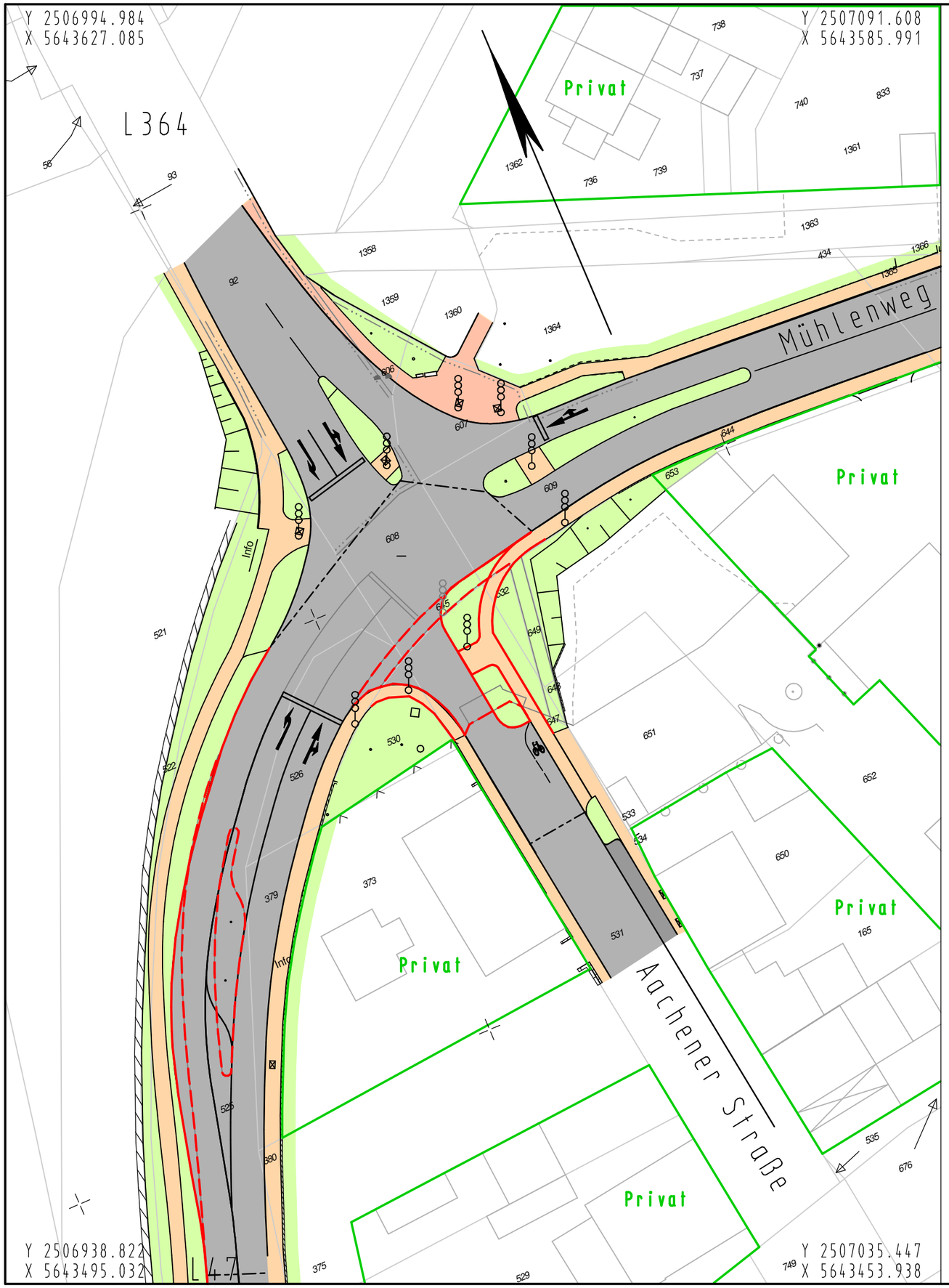

Legende

- Begrenzung Fahrbahnerneuerung
- alter Fahrbahnrand
- neuer Fahrbahnrand

AGEVA GmbH & Co.KG
Friedenstr. 11-13 52080 Aachen
Tel.:0241/968280 Fax.:0241/167581

Arbeitsgemeinschaft
Entwicklungs- und
Verkehrsplanung Aachen

	Datum	Name
bearbeitet	Sept. 2008	Brocks
gezeichnet	Sept. 2008	Brocks

Aachen, den _____

Stadt Übach-Palenberg

Anlage 2
Blatt Nr. 8

Anbindung der Aachener Straße an vorh. Knotenpunkt L47/L364/Mühlenweg

Blattgröße : 42.00 x 29.70

Konzeptentwurf

Lageplan
Variante 7
Maßstab 1 : 500

Dat.	bearb.	gez.	gepr.	Nr.	Art der Änderung

Aufgestellt : Genehmigt :

Version K / Variante 7_12-11-08.plt // Blattgröße: 42.00 x 29.70