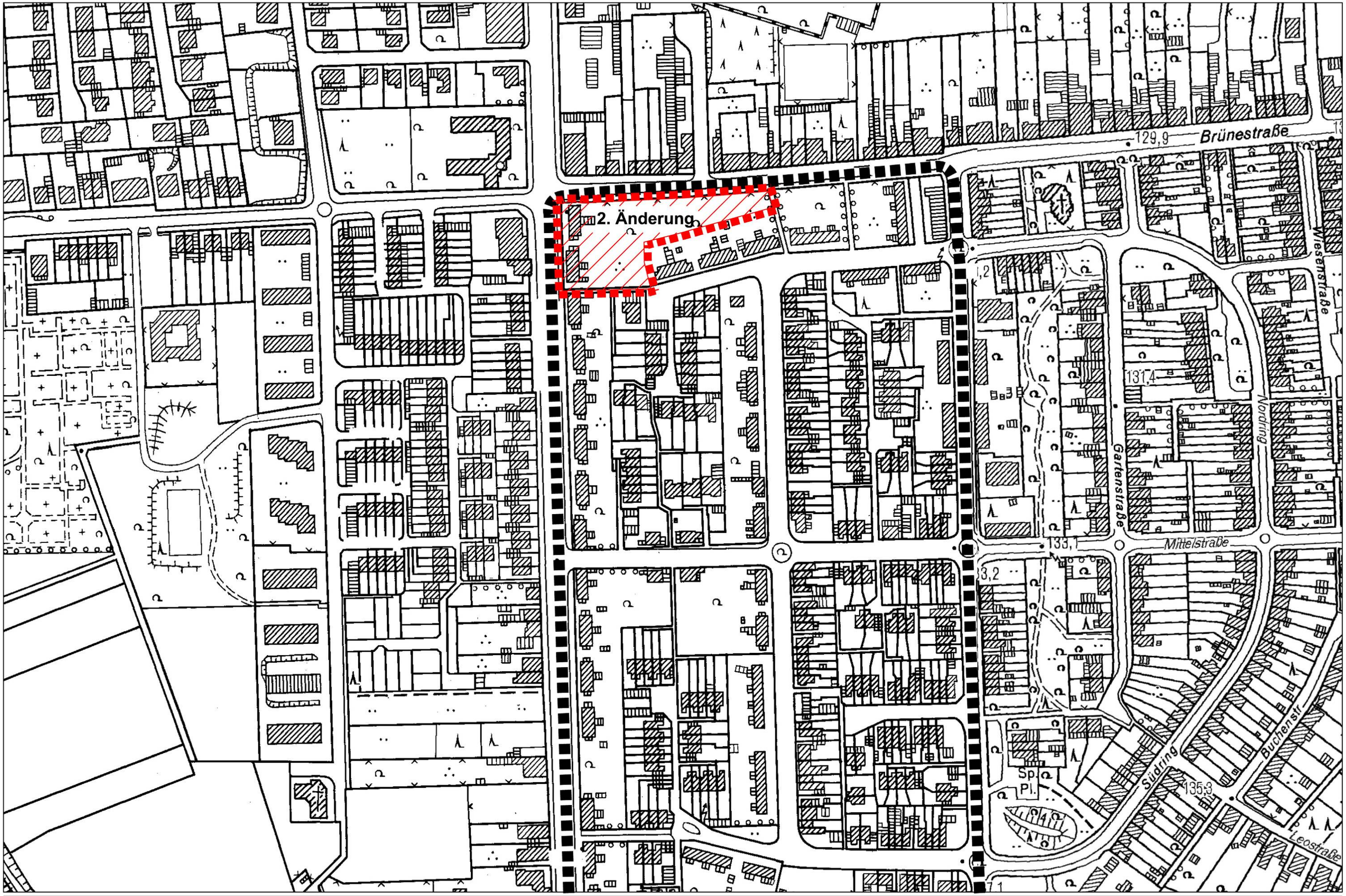
2. Änderung
Brünestraße
129,9
Wiesenstraße
Gartenstraße
Nordring
131,4
133,1
Mittelstraße
Südring
Buchenstr.
Leostraße
135,3
Sp.
Pl.

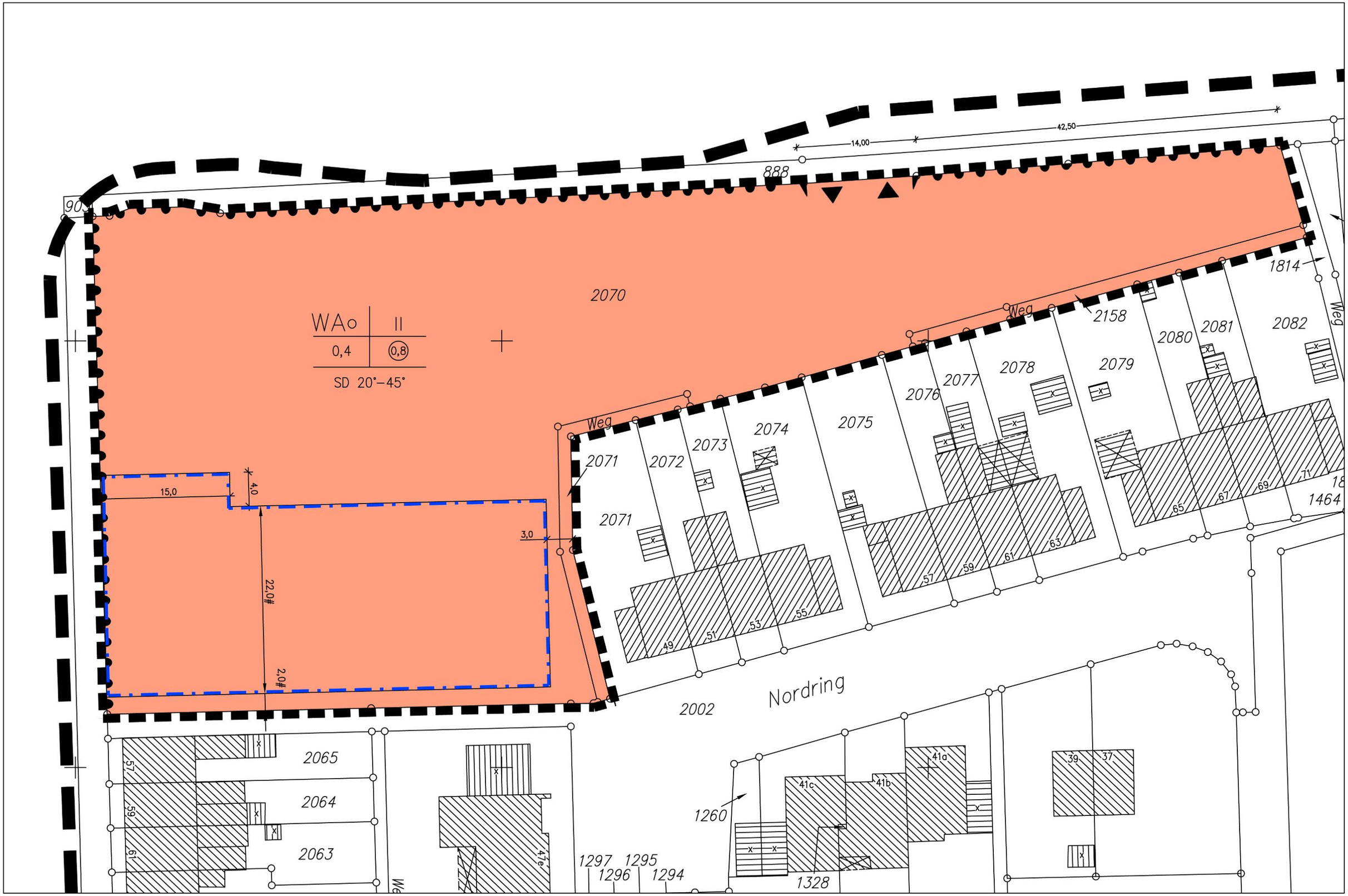
42,50
14,00
888
2070
WA o
II
0,4
0,8
SD 20°–45°
15,0
4,0
3,0
22,0#
2,0#
Weg
2071
2072
2073
2074
2075
2076
2077
2078
2079
2080
2081
2082
2158
1814
1464
49
51
53
55
57
59
61
63
65
67
69
71
Nordring
2002
2065
2064
2063
47e
1297
1295
1296
1294
1260
1328
41c
41b
41a
39
37

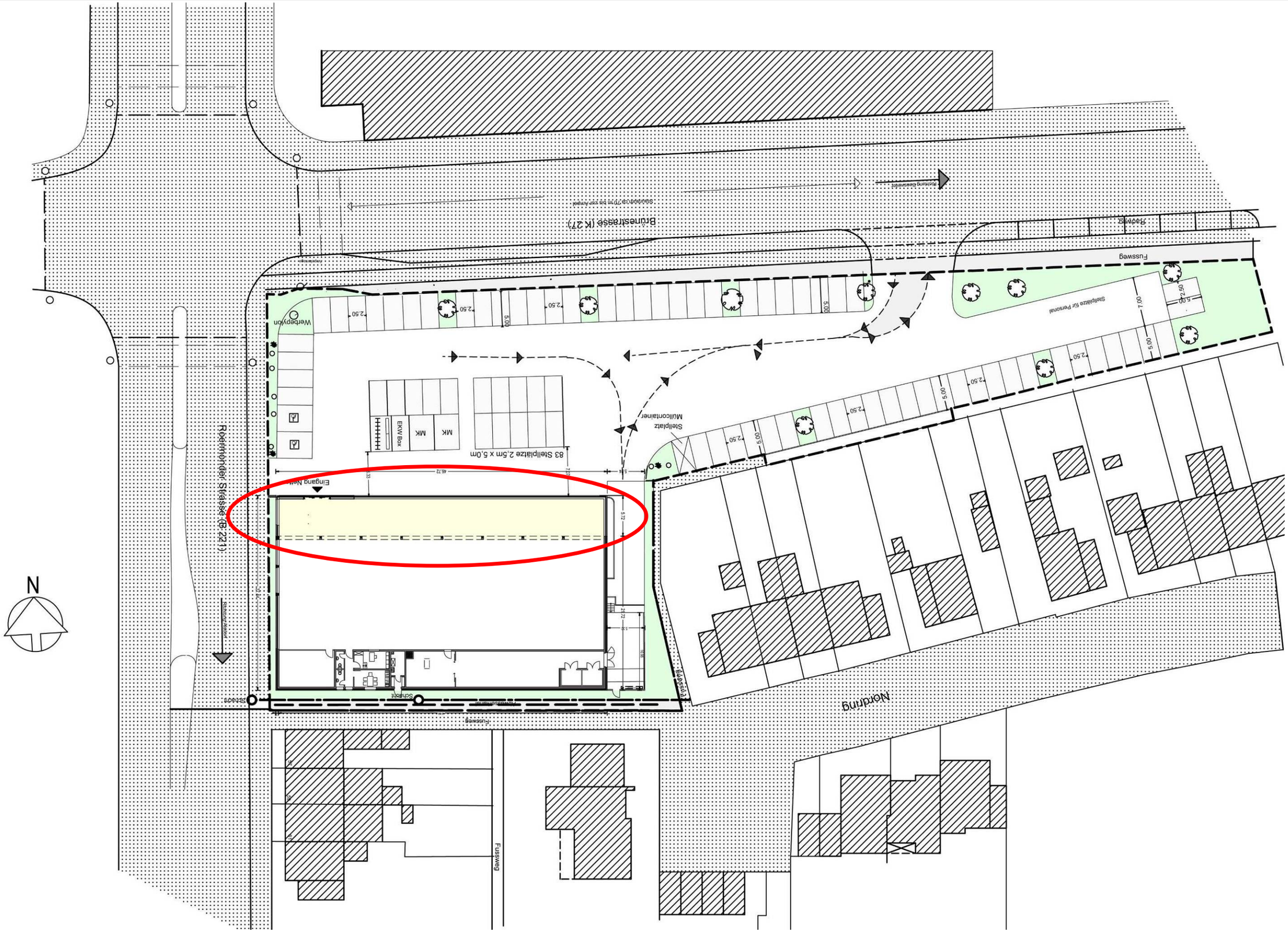
N
Röermonder Strasse (B 221)
Brunesstrasse (K 27)
Sichtdreieck 70m bis zur Anfahrt
Richtung Gesamtortz
Radweg
Fussweg
Stellplätze für Personal
Stellplatz Multicontainer
83 Stellplätze 2,5m x 5,0m
EKW Box
MK
MK
Werbepylon
Eingang Nord
Schulhof
Fussweg
Fussweg
Nordring
Fussweg
Richtung Altortz
2,50
5,00
5,60
7,00
46,72
24,72
6,72
2,72
5,00

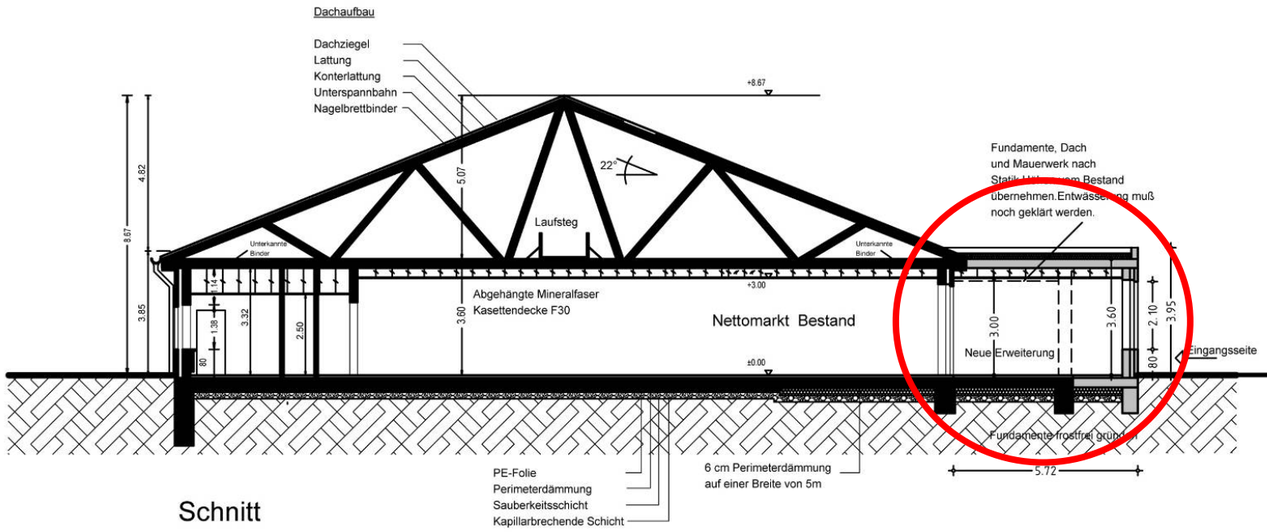

Schnitt

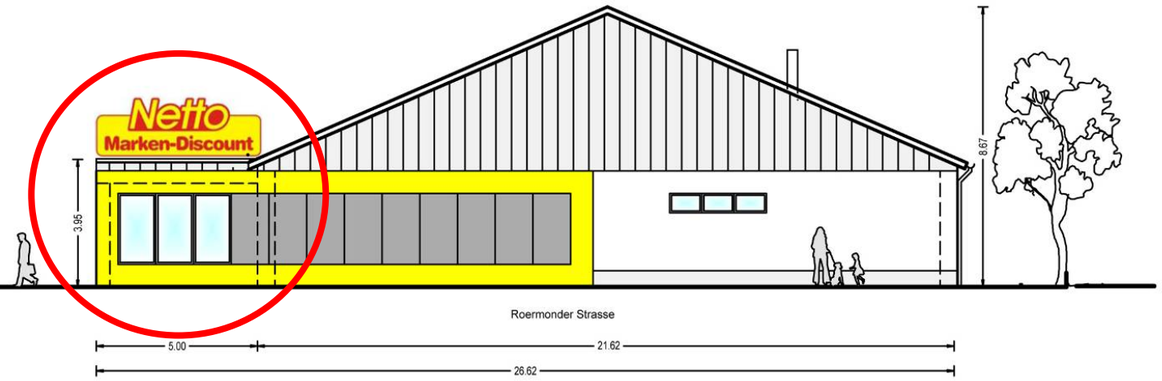

Ansicht Westen

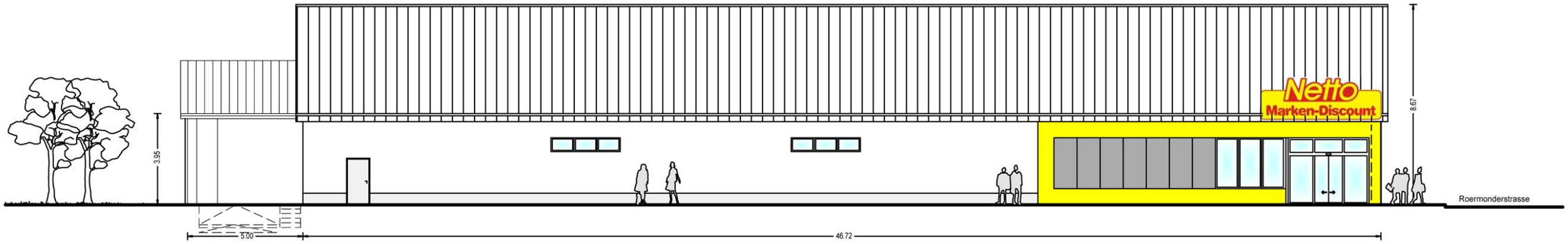

Ansicht Norden

Parkplatz / Eingang

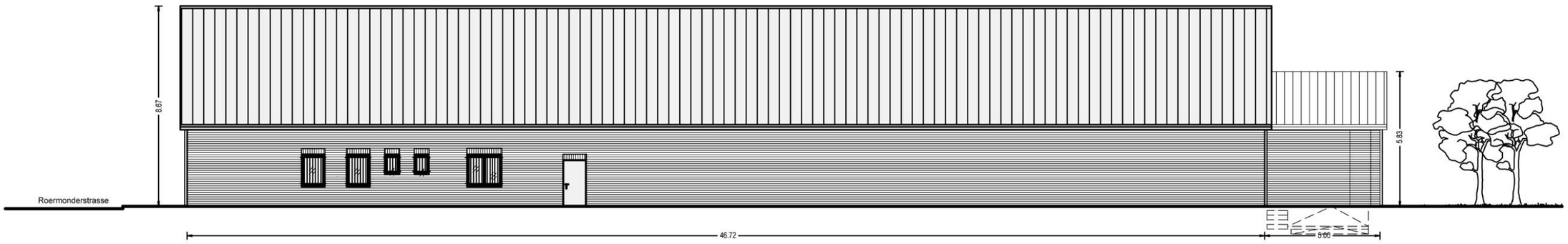

Ansicht Süden

Fussweg Nachbarbebauung

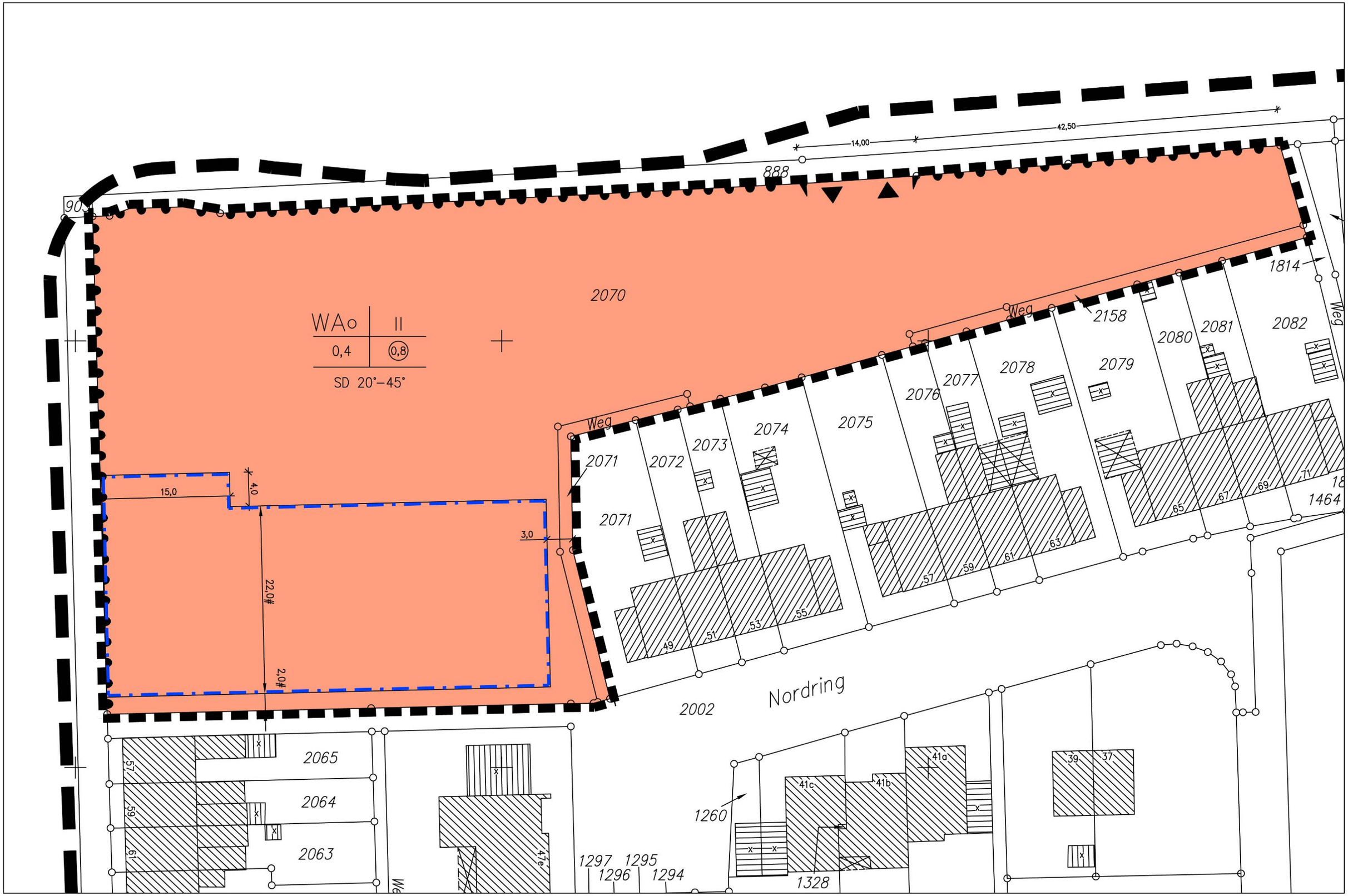
42,50
14,00
888
2070
WA o
II
0,4
0,8
SD 20°–45°
15,0
4,0
3,0
22,0#
2,0#
Weg
2071
2072
2073
2074
2075
2076
2077
2078
2079
2080
2081
2082
2158
1814
1464
49
51
53
55
57
59
61
63
65
67
69
71
Nordring
2002
2065
2064
2063
47e
1297
1295
1296
1294
1260
1328
41c
41b
41a
39
37

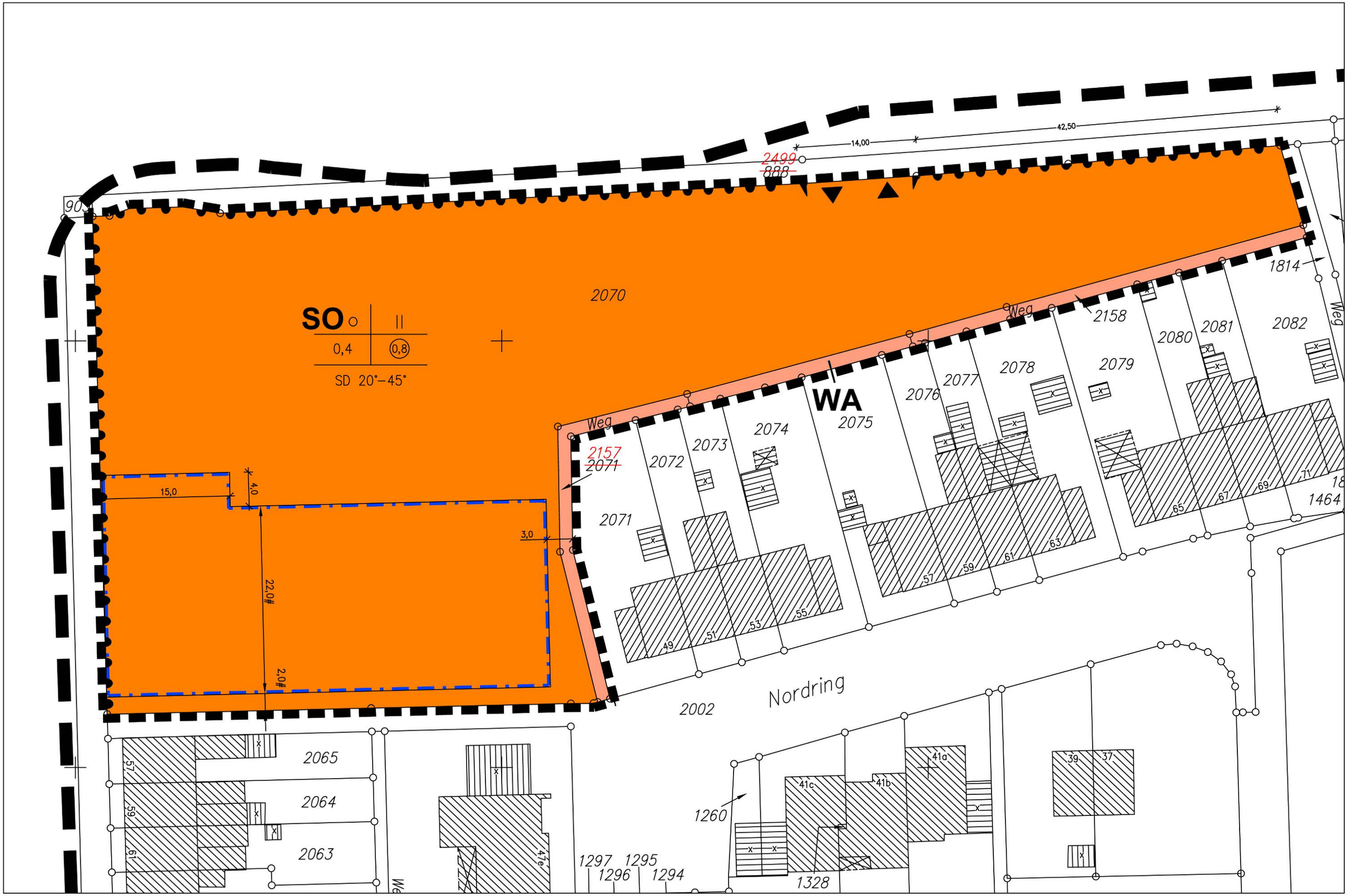
42,50
14,00
2499
888
2070
SO
0,4
0,8
SD 20°–45°
WA
Weg
2157
2071
15,0
4,0
3,0
22,0#
2,0#
2072
2073
2074
2075
2076
2077
2078
2079
2080
2081
2082
2158
1814
1464
2071
49
51
53
55
57
59
61
63
65
67
69
71
Nordring
2002
2065
2064
2063
47e
1297
1295
1296
1294
1260
41c
41b
41a
39
37
1328

SO
II
0,4
0,8
a
2070
WA
2499
888
2157
2071
Weg
Nordring
2002
14,00
42,50
15,0
4,0
3,0
22,0#
2,0#
2065
2064
2063
2072
2073
2074
2075
2076
2077
2078
2079
2080
2081
2082
2158
1814
1464
1260
1328
1297
1295
1296
1294
41a
41b
41c
39
37
47e
Städtebauliche Planung:
3D Architekten und Stadtplaner
3D Architekten und Stadtplaner - Klappergasse 12 - 52062 Aachen

Städtebauliche Planung: 3D Architekten und Stadtplaner

3D Architekten und Stadtplaner - Klappergasse 12 - 52062 Aachen

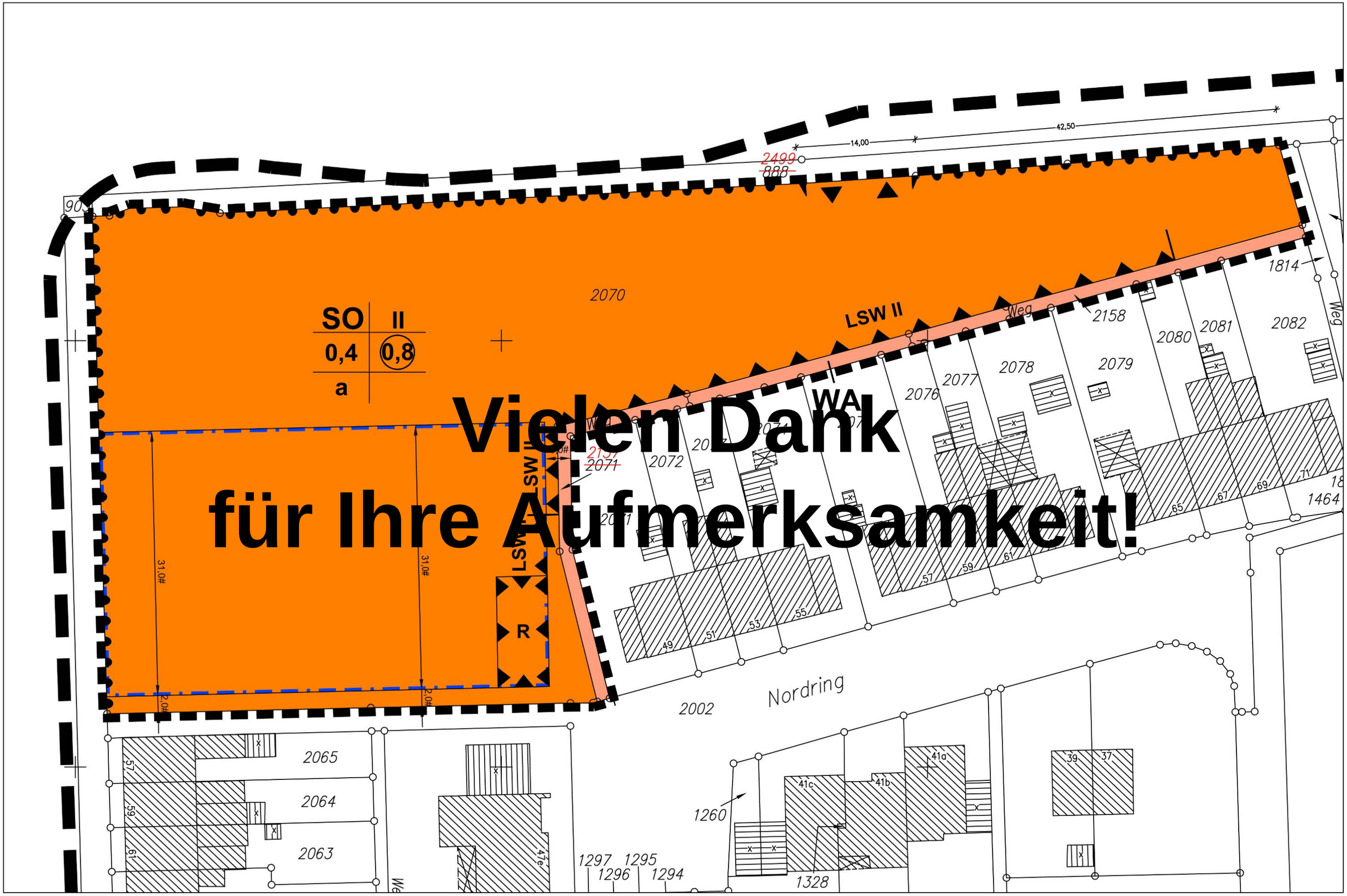

Vielen Dank
für Ihre Aufmerksamkeit!