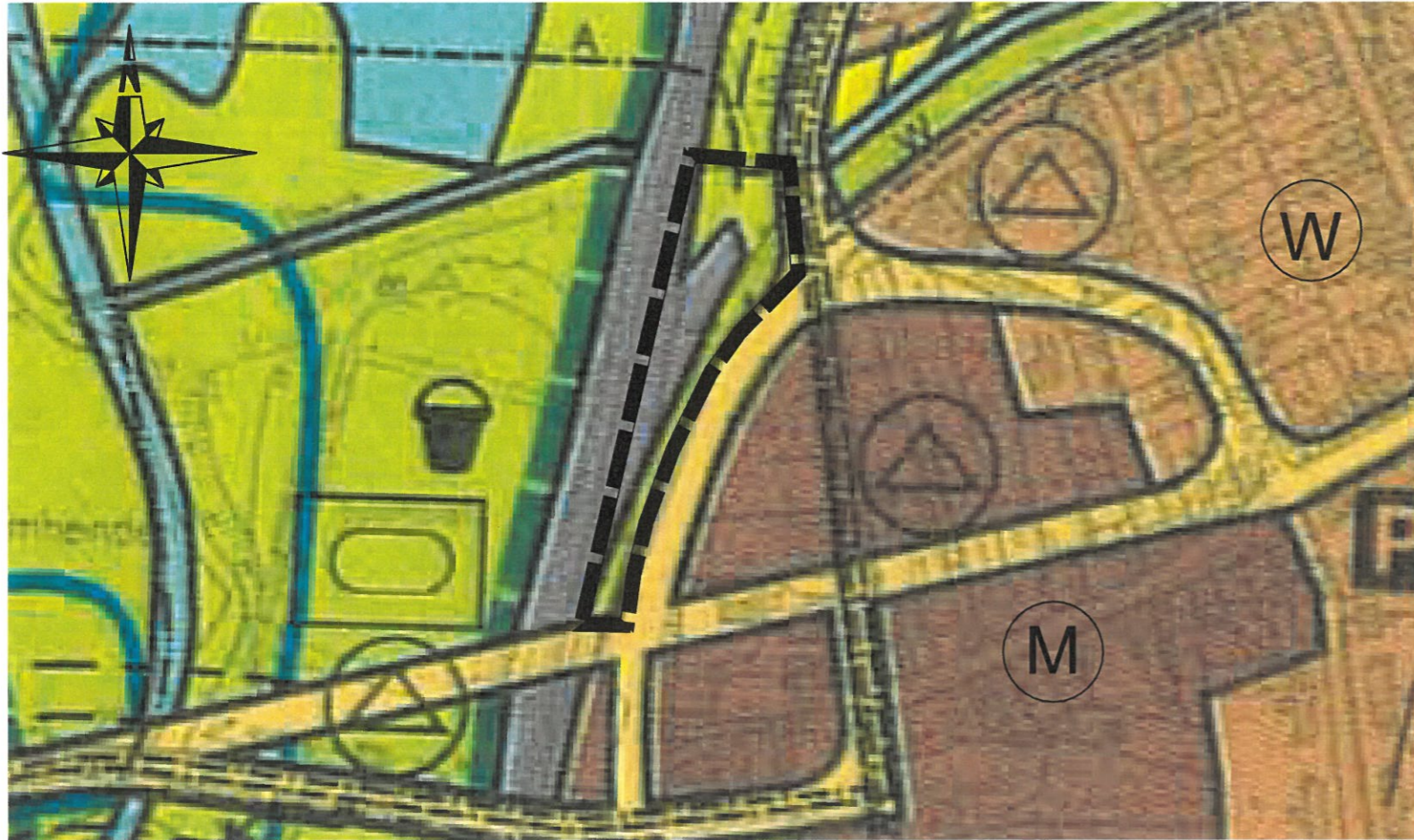


## Darstellung im Flächennutzungsplan vor der Änderung



# Stadt Übach-Palenberg

## 66. Änderung des Flächennutzungsplanes

Berichtigung des Flächennutzungsplanes gem. § 13a Abs. 2 BauGB im Bereich des Bebauungsplanes Nr. 136 -Alte Aachener Straße-





Kreis Heinsberg

Gemarkung Übach-Palenberg

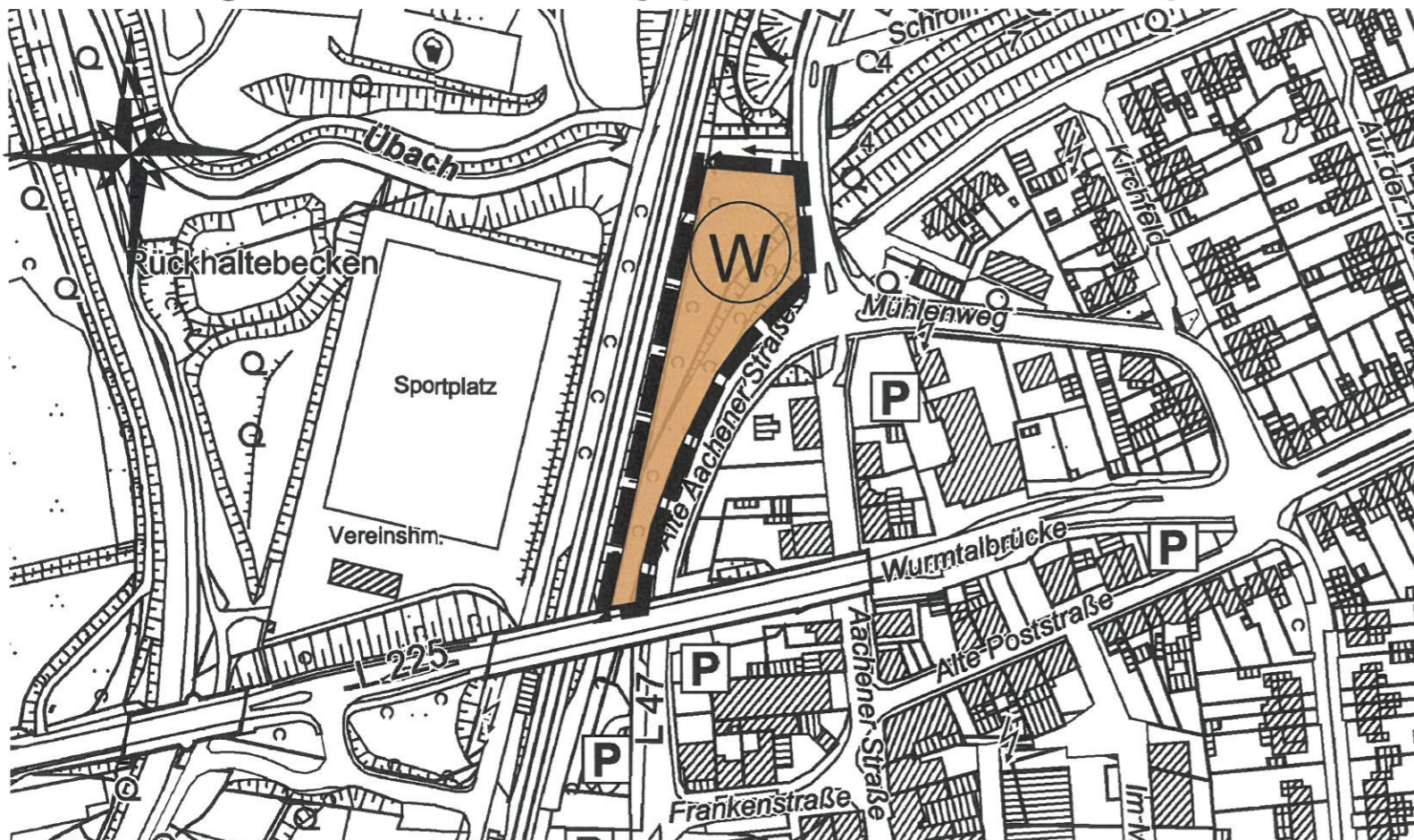
Flur 64

Maßstab 1:2500

### Legende:

-  Flächen für Bahnanlagen (Aldarstellung)
-  Grünflächen (Aldarstellung)
-  Wohnbauflächen
-  Umgrenzung BP 136 -Alte Aachener Straße-

## Darstellung im Flächennutzungsplan nach der Änderung



Diese Berichtigung wurde am 06.02.2025 vom Rat der Stadt Übach-Palenberg beschlossen.

Gemäß § 13a Abs. 2 Nr. 2 BauGB wurde somit der Flächennutzungsplan im Wege der Berichtigung an die Festsetzungen des Bebauungsplanes Nr. 136 -Alte Aachener Straße- entsprechend angepasst.

Übach-Palenberg, den 09.05.2025

  
Der Bürgermeister

Die Berichtigung wurde am 05.06.2025 öffentlich bekannt gemacht.